



3D-illustration över detaljplanen för

Gottbol




Plankartan till vänster är samrådsförslaget till detaljplan för Gottbol. En maximalt utnyttjad detaljplan innebär att 18 enbostadshus skulle kunna uppföras med en minsta fastighetsstorlek om 1200 m².

Bostadshusen får enligt samrådsförslaget inte placeras närmre fastighetsgräns än tre meter och de får inte heller placeras på mark som enligt plankartan är prickmarkerad.

I detta dokument visas en 3D-illustration över hur enbostadshusen skulle kunna placeras. Byggnaderna i 3D-illustrationen har en byggnadsarea om 200 m².

En rad olika egenskapsbestämmelser reglerar byggnationen. För att ta del av dessa, samt samrådsförslaget i sin helhet, hänvisas till plankartan och planbeskrivningen.


Adam Nyman
Planarkitekt
Kristinehamns kommun






















Vy norrifrån



