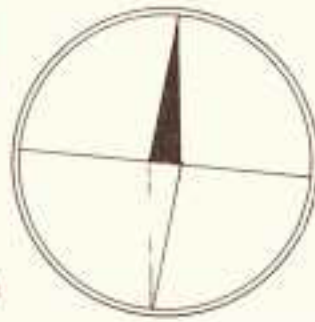


501:1979



FÖRSLAG TILL ÄNDRING AV STADSPLANEN FÖR KVARTEREN SVANEN, ANKAN och KALKONEN m.m. I KRISTINEHAMNS FÖRSAMLING I KRISTINEHAMN

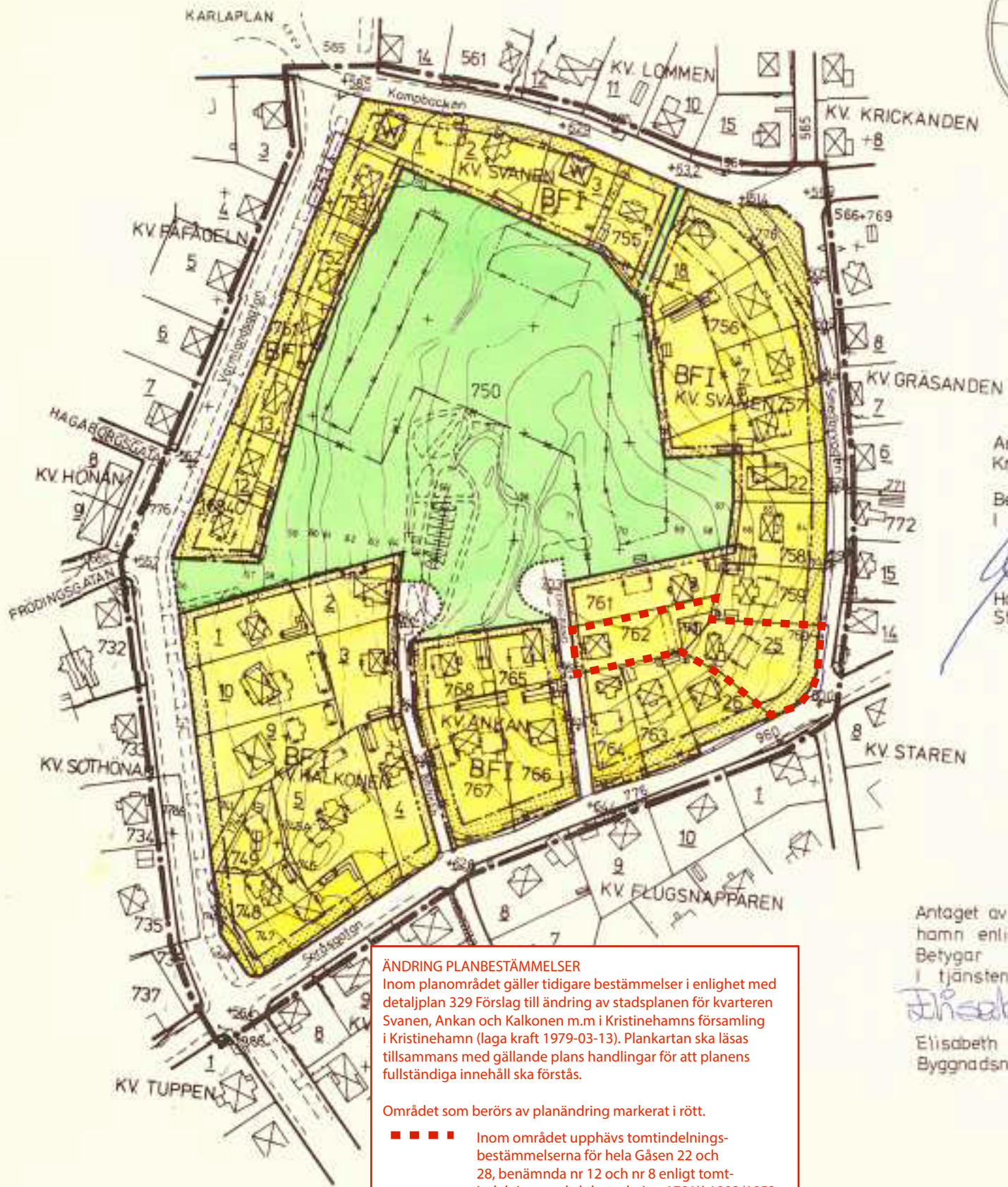
Upprättat på stadsarkitektkontoret i Kristinehamn
den 30 november 1977

Rolf Lindhagen

ROLF LINDHAGEN
STADSARKITEKT

Genom beslut denna dag har Länsstyrelsen i Värmlands län fastställt det på denna karta angivna planförslaget. Jämfört 150 § byggnadslagen har beslutet vunnit laga kraft, betygar Karlstad 1979-03-13. På tjänstens vägnar

Ulf Dahlby



Antaget av kommunfullmäktige i Kristinehamn enligt beslut den 21/12 1978 § 232
Betygar i tjänsten
Hans Rune Persson
Hans Rune Persson
Stadssekreterare

Antaget av byggnadsnämnden i Kristinehamn enligt beslut den 12.4.1978 § 194
Betygar i tjänsten
Elisabeth Hulth
Elisabeth Hulth
Byggnadsnämndens sekreterare

ÄNDRING PLANBESTÄMMELSER
Inom planområdet gäller tidigare bestämmelser i enlighet med detaljplan 329 Förslag till ändring av stadsplanen för kvarteren Svanen, Ankan och Kalkonen m.m i Kristinehamns församling i Kristinehamn (laga kraft 1979-03-13). Plankartan ska läsas tillsammans med gällande plans handlingar för att planens fullständiga innehåll ska förstås.

Området som berörs av planändring markerat i rött.

■ ■ ■ ■ Inom området upphävs tomtindelingsbestämmelserna för hela Gåsen 22 och 28, benämnda nr 12 och nr 8 enligt tomtindelning med aktbeteckning 1781K-1002/1953

Beteckningar

- GRUNDKARTA
- 000 Fastighetsgräns
 - 000 Tomt resp. stadsågonnummer
 - Väg resp slänt
 - + Staket resp häck
 - ~ Nivåkurva
 - ⊠ Bef. byggnader
 - + Rutnätspunkt resp mur

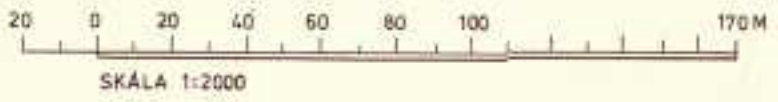
Stadsplanekarta

- A. GRÄNSBETECKNINGAR
- Stadsplanegräns belägen 3 meter utanför fastställelseområdet.
 - Gällande områdesgräns avsedd att bibehållas
 - Gällande områdesgräns avsedd att utgå
 - Områdesgräns
 - Gällande bestämmelsegräns avsedd att utgå
 - Bestämmelsegräns
 - Områdesgräns från vilken mindre avvikelser i vissa fall får göras
- B. OMRÅDESBETECKNINGAR

- ALLMÄN PLATS
- Gata eller torg
 - Park eller plantering

- BYGGNADSKVARTER
- BF Område för bostäder, fristående hus

- C. ÖVRIGA BETECKNINGAR
- Mark som icke får bebyggas
 - + 00 Gällande gatuhöjd
 - (+ 00) Gällande gatuhöjd avsedd att utgå
 - + 00 Gatuhöjd
 - I II Antal våningar
 - W Övergångsbestämmelser



GRUNDKARTAN UPPRÄTTAD PÅ
STADSINGENJÖRSKONTORET I
KRISTINEHAMN DEN 30 NOV 1977

Jan Erik Häggroth
JAN ERIK HÄGGROTH
STADSINGENJÖR
Mätklass: II
Koordinatsystem: 5 Gor W
Höjdsystem: R.H. 00