














## TECKENFÖRKLARING

- Områden**
-  Utbyggnadsområden
  -  Omvandlingsområde – vatten & avlopp
  -  Viktiga grönområden
  -  FÖP Krokstöviken – pågående planarbete
- Betydande nationella kopplingar**
-  E18
  -  Järnväg – Värmlandsbanan
- Betydande regionala och lokala kopplingar**
-  Vägnet
  -  Möjlig utveckling av gång- och cykel
  -  Möjliga förbindelselägen
  -  Möjlig utveckling av rekreationsstråk
  -  Kommunikationer/ Kopplingar och tillgänglighet
  -  Utvecklingsstråk Vänerskärgården
- Övrigt**
-  Möjlig tillkomst- & utveckling av hamnar för fritidsbåtar



1 42 000